

INSTITUT ZA GOZDNO IN LESNO GOSPODARSTVO SLOVENIJE
V LJUBLJANI

15 c/1

6 kart



MELIORACIJA
SMREKOVIH MONOKULTUR
NA
POHORJU

KARTE

GOZDNO GOSPODARSTVO:
M A R I B O R

GOSPODARSKA ENOTA:
J O S I P D O L

LJUBLJANA, 1958.

INSTITUT ZA GOZDNO IN LESNO GOSPODARSTVO SLOVENIJE
V LJUBLJANI

GOSP. ENOTA: J O S I P D O L

PEDOLOŠKA KARTA

LJUBLJANA, 1958.

ZASNOVAL:

KARTIRAL: *ing. Marija Kodrič*

RISAL:

GOSPODARSKA ENOTA

JOSIPDOL

M 1:10 000



- MEJA ODDELKA
- MEJA ODSEKA
- GOZDNA CESTA
- GOZDNA POT ALI VLAKA
- STEZA
- ŽELEZNICA
- POTOK
- TRAVNIK PAŠNIK
- KAMNOLOM
- SKALOVJE

PEDOLOŠKA KARTA

- 1 *kamenita povrna tla*
- 3 *sivorjava silikatna tla*
- 6 *humozna silikatna opodzrojena tla*
- 8 *izprana peščena tla*
- 11 *opodzrojena rjava tla*
- 9 *rjava kamenita erodirana tla*
- 12 *kisla rjava rušnata tla*



INSTITUT ZA GOZDNO IN LESNO GOSPODARSTVO SLOVENIJE
V LJUBLJANI

GOSP ENOTA: JOSIPDOL

PETROGRAFSKA KARTA

IZDELANA PO OSNOVNI KARTI M 1:25 000
GEOLOŠKEGA ZAVODA V LJUBLJANI, 1952. (C. GERMOVŠEK)

ZASNOVAL:


LJUBLJANA, 1958.

RISAL:

GOSPODARSKA ENOTA

JOSIPDOL

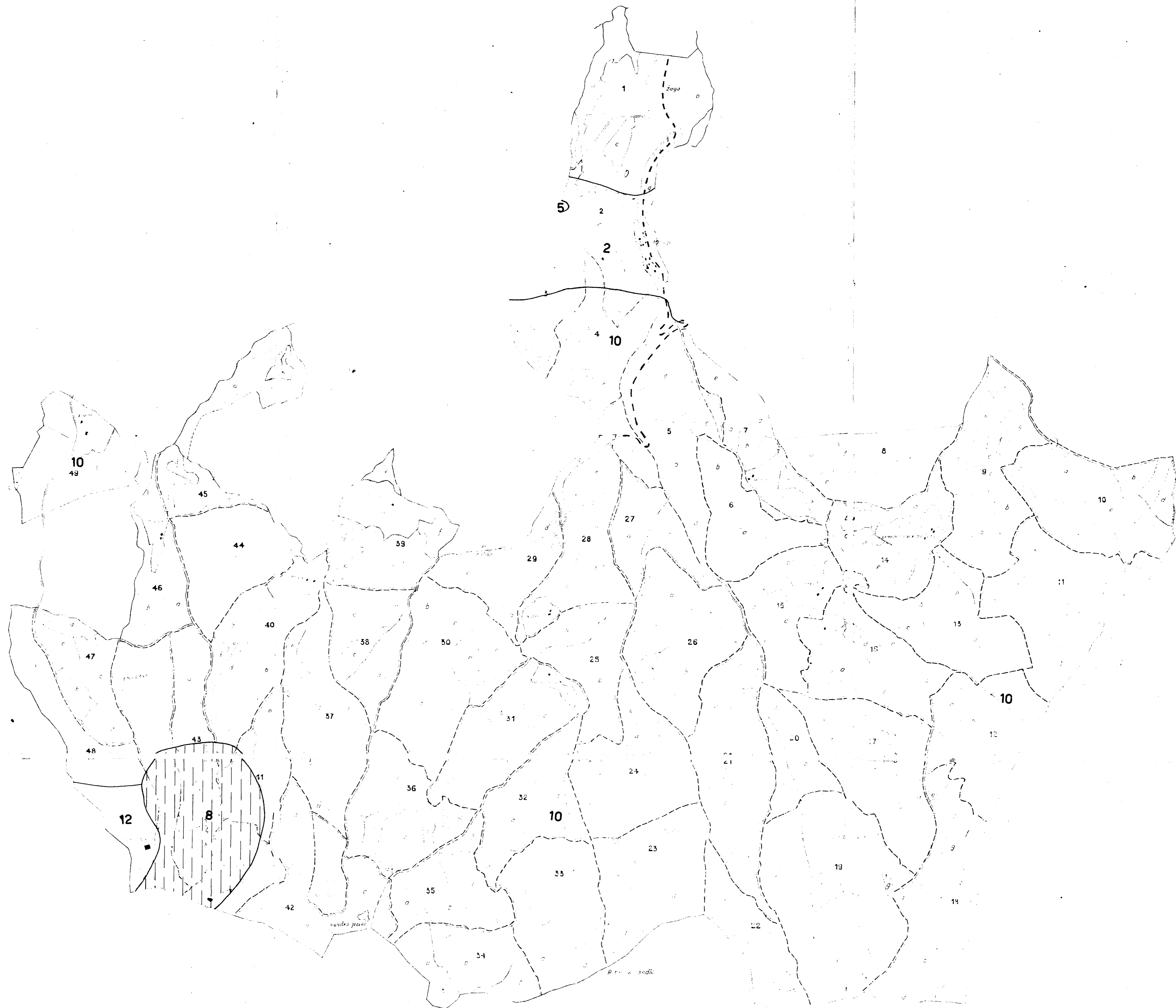
M 1:10 000



- MEJA ODDELKA
- MEJA ODSEKA
- GOZDNA CESTA
- GOZDNA POT ALI VLAKA
- SFEZA
- ŽELEZNICA
- POTOK
- TRAVNIK PAŠNIK
- KAMNOLOM
- SKALOVJE

PETROGRAFSKA KARTA

- 2** Blestniki in njihovi diaforiti, kvarciti
- 5** Marmorji
- 8** Diaforiti in filiti
- 10** Tonaiti
- 12** Daciti



INSTITUT ZA GOZDNO IN LESNO GOSPODARSTVO SLOVENIJE
V LJUBLJANI

GOSP. ENOTA: JOSIPDOL

FITOCENOLOŠKA KARTA

ZASNOVAL:

KARTIRAL: *prof. M. Diskernik*

RISAL: *Zoran Didek*

LJUBLJANA, 1958.

GOSPODARSKA ENOTA

JOSIPDOL

M 1:10 000

1ha

- MEJA ODBELKA
- MEJA ODSEKA
- GOZDNA CESTA
- GOZDNA POT ALI VLAKA
- STEZA
- ŽELEZNICA
- POTOK
- TRAVNIK PAŠNIK
- KAMNOLOM
- SKALOVIJE

SMREKOVE MONOKULTURE NA RASTIŠČIH BUKOVO - JAVOROVEGA GOZDA (DESCHAMPSIETO FLEKUSAE - PICEETUM)

Z VELIKO BEKICO (LUZULETOSUM SILVATICAE)

SMREKOVE MONOKULTURE NA RASTIŠČIH BUKOVO - JELKOVEGA GOZDA (DESCHAMPSIETO FLEKUSAE - ABIETETUM)

SREDINSKE (TYPICUM)

Z GOZDNO ŠAŠULICO (CALAMAGROSTIDETOSUM)

Z RDEČIM BOROM (PINETOSUM)

GOZD SMREKE IN GOZDNE ŠAŠULICE (CALAMAGROSTIDETO ARUNDINACEAE - PICEETUM)

Z VELIKO BEKICO (LUZULETOSUM SILVATICAE)

Z VELIKO BEKICO IN ZAJČJO DETELJICO (LUZULETOSUM SILVATICAE OXALIDOSUM)

GOZD SMREKE IN JEREBIKE (SORBETO AUCUPARIAE - PICEETUM)

Z GOZDNO ŠAŠULICO (CALAMAGROSTIDETOSUM)

FITOCENOLOŠKA KARTA

- ŠOTNO BARJE (SPHAGNETUM)
- S SMREKO (PICEETOSUM)
- Z RUŠJEM (MUGHETOSUM)
- GOZD RDEČEGA BORA IN BOROVICE (PINETO - VACCINIETUM)
- GOZD SMREKE IN VELIKE BEKICE (LUZULETO SILVATICAE - PICEETUM)
- Z ZAJČJO DETELJICO (OXALIDETOSUM)
- Z JELKO (ABIETETOSUM)
- GOZD GORSKEGA JAVORA IN JEREBIKE (SORBETO AUCUPARIAE - ACERETUM)
- S PRAPROTMI (FILICETOSUM)
- Z AVSTRJSKIM DIJAKOVCEM (DORONICETOSUM)
- Z VELIKIM JESEKOM (FRAXINETOSUM)
- Z BELIM REPUMOM (PETASITETOSUM)
- Z ZAJČJO DETELJICO (OXALIDETOSUM)
- Z GOZDNO ŠAŠULICO (CALAMAGROSTIDETOSUM)
- GOZD BUKVE IN GORSKEGA JAVORA (ACERETO - FAGETUM)
- Z ZAJČJO DETELJICO (OXALIDETOSUM)
- Z GOZDNO BILNICO (FESTUCETOSUM)
- S TRILISTNO KONOPNICO (CARDAMINETOSUM)
- S TRILISTNO KONOPNICO IN GOZDNO ŠAŠULICO (CARDAMINETOSUM CALAMAGROSTIDOSUM)
- Z GOZDNO ŠAŠULICO (CALAMAGROSTIDETOSUM)
- S PRAPROTMI (FILICETOSUM)
- GOZD JELKE IN BELKASTE BEKICE (LUZULETO ALBIDAE - ABIETETUM)
- SREDINSKI (TYPICUM)
- S TRILISTNO KONOPNICO (CARDAMINETOSUM)
- Z ZAJČJO DETELJICO (OXALIDETOSUM)
- Z GOZDNO ŠAŠULICO (CALAMAGROSTIDETOSUM)
- Z BUKVIJO (FAGETOSUM)
- GOZD JELKE IN TROKRPEGA BIČNIKA (BAZZANIETO - ABIETETUM)
- GOZD JELKE IN OKROGLOLISTNE LAKOTE (GALIIETO ROTUNDIFOLII - ABIETETUM)
- SREDINSKI (TYPICUM)
- BALDOHOVO TRAVIŠČE (NARDETUM STRICTAE)



INSTITUT ZA GOZDNO IN LESNO GOSPODARSTVO SLOVENIJE
V LJUBLJANI

GOSP. ENOTA: J O S I P D O L

KARTA GOZDNO-OBRAVNAVNIH ENOT

ZASNOVAL: *ing. J. Miklavžič*

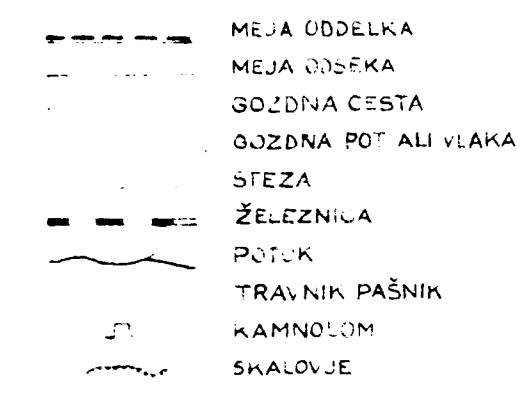

LJUBLJANA, 1958.

RISAL: *Zoran Didek*

GOSPODARSKA ENOTA

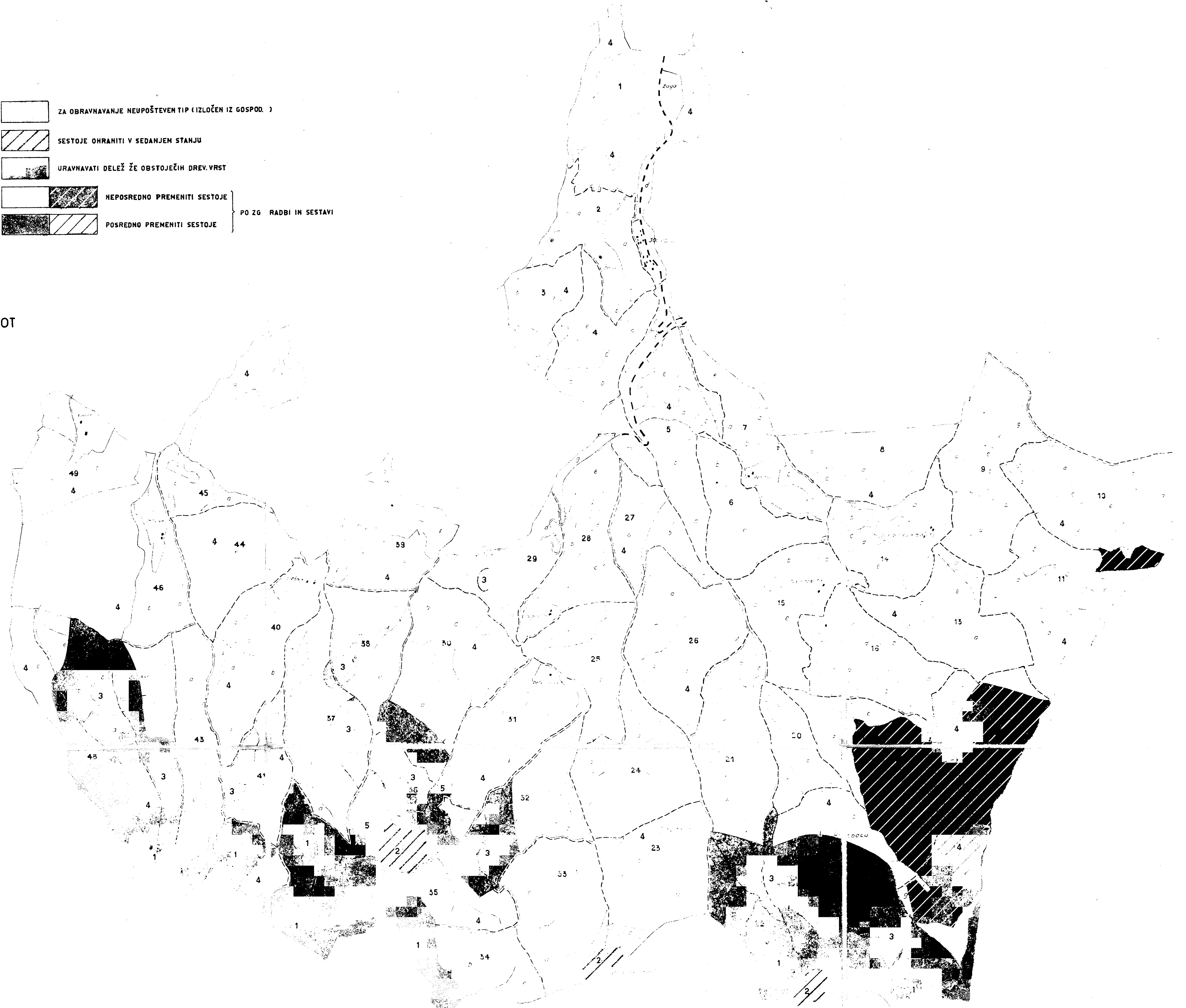
JOSIPDOL

M 1:10 000



- | | | |
|---|--|--|
| 1 | | ZA OBRAVNAVANJE NEUPOŠTEVEN TIP (IZLOČEN IZ GOSPOD.) |
| 2 | | SESTOJE OHRANITI V SEDANJEM STANJU |
| 3 | | URAVNAVATI DELEŽ ŽE OBSTOJEČIH DREV.VRST |
| 4 | | NEPOSREDNO PREMENITI SESTOJE } PO ZG RADBIL IN SESTAVI |
| 5 | | |

KARTA GOZDNO - OBRAVNAVNIH ENOT



INSTITUT ZA GOZDNO IN LESNO GOSPODARSTVO SLOVENIJE
V LJUBLJANI

GOSP. ENOTA: J O S I P D O L

KARTA SESTOJNIH TIPOV

ZASNOVAL: *ing. J. Miklavžič*

LJUBLJANA, 1958.

RISAL: *Zoran Didek*

GOSPODARSKA ENOTA

JOSIPDOL

M 1:10 000



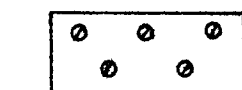
- MEJA ODELKA
- MEJA ODEKA
- GOZDNA CESTA
- STEZA
- ŽELEZNICA
- POTOK
- TRAVNIK PAŠNIK
- KAMNOLOM
- SKALOVJE

KARTA SESTOJNIH TIPOV

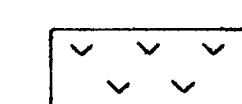
DOBNI RAZREDI

- | | |
|---|-------------|
| 0 | GOLOSEKI |
| 1 | 1 - 20 LET |
| 2 | 21 - 40 " |
| 3 | 41 - 60 " |
| 4 | 61 - 80 " |
| 5 | 81 - 100 " |
| 6 | NAD 100 LET |

RAZNODOBEN SESTOJ BREZ STAROSTNIH MEJ



VAROVALEN SESTOJ



ZARAST

- | | |
|-------|-----------|
| ○ ○ ○ | 0,1 - 0,3 |
| ○ ○ ○ | 0,4 - 0,5 |
| ○ ○ ○ | 0,6 - 0,7 |
| ○ ○ ○ | 0,8 - 1,0 |

POKUSNA PLOSKEV

- | | |
|---|---------|
| □ | ZAČASNA |
| □ | STALNA |



INSTITUT ZA GOZDNO IN LESNO GOSPODARSTVO SLOVENIJE
V LJUBLJANI

GOSP ENOTA: J O S I P D O L

KARTA GOZDNO-RASTIŠČNIH ENOT

ZASNOVAL, PEDOLOŠKO IN GOJITVENO
TEHNIČNO OBDELAL: *ing. J. Miklavžič*
FITOCENOLOŠKO OBDELAL: *prof. M. Piskernik*
RISAL: *Zoran Didek*

LJUBLJANA, 1958.

GOSPODARSKA ENOTA

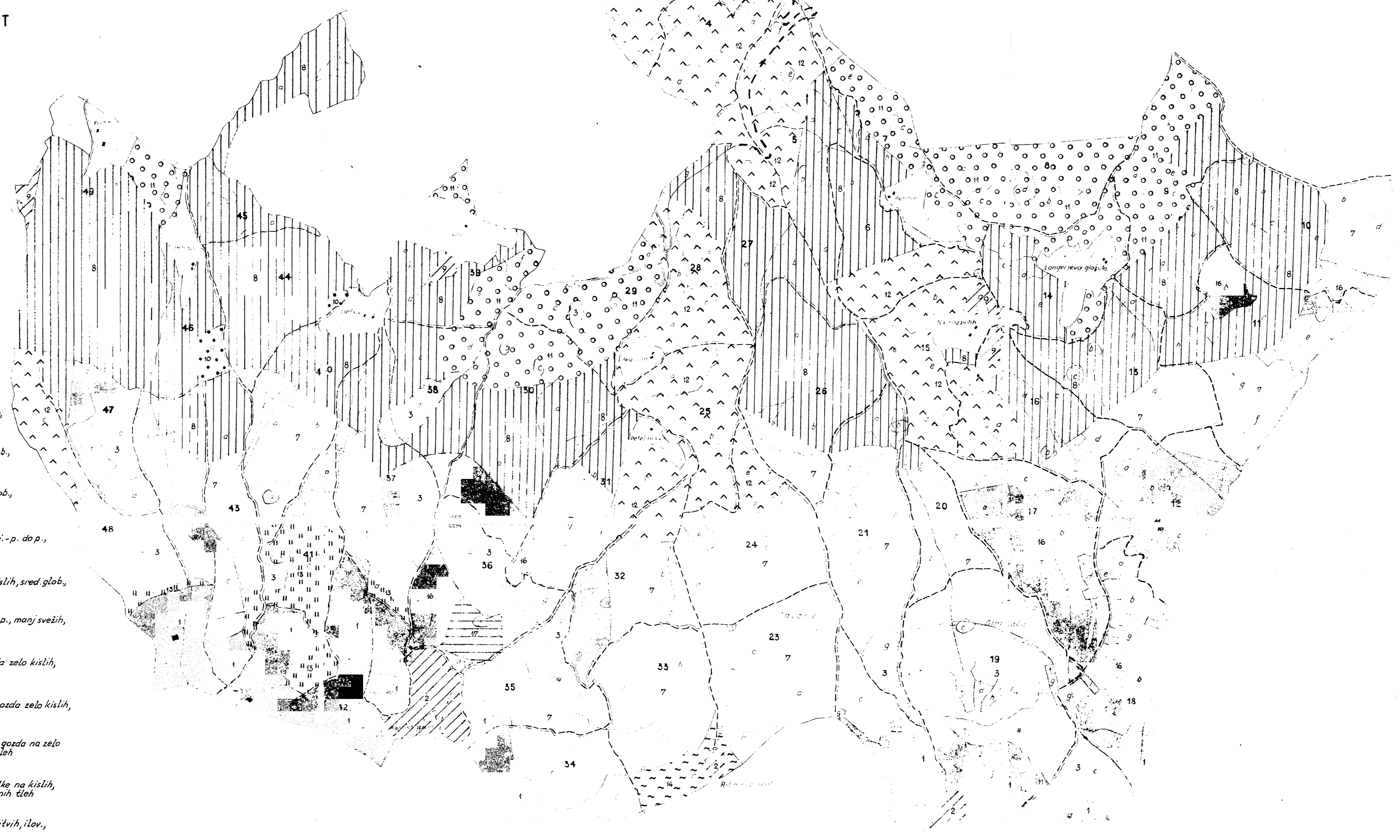
JOSIPDOL

M 1:10 000

1ha

- MEJA GOZDNE ENOTE
- MEJA SVOBODNE
- GOZDNO POKRILJE
- POZDNO POT ALI VLAKA
- SLEZA
- ŽELEZNICA
- POTOK
- TRAVNIKI PAŠNIK
- JET
- KAMNOLOM
- SKALOVJE

KARTA GOZDNO-RASTIŠČNIH ENOT



- 1 Balohova travniča na zelo kislih, bolj plitvih, ilovnatih-peščinih, suhih, revnih tleh
- 2 Šotna barja na zelo kislih, bolj plitvih, i.-p., mokrih, revnih tleh
- 3 Povirni subalpski gozd gor. javora in jerebika na blagih, bolj plitvih, i.-p., vlažnih, kamenitih, hranljivih tleh
- 7 Gozd bukve in gor. javora na zmerno kislih, sred. glob., i.-p., svežih, zelo hranljivih tleh
- 8 Mešan gozd jelke z belk. bekico na kislih, sred. glob., i.-p., svežih, hranljivih tleh
- 9 Mešan gozd rdečega bora na zelo kislih, sred. glob., i.-p. do p., bolj suhih, precej revnih tleh
- 10 Povirni gozd smreke in jelke z zel. jelšo na zelo kislih, sred. glob., i.-p., vlažnih, precej revnih tleh
- 11 Mešan jelkov in bukov gozd na kislih, sred. glob., i.-p., manj svežih, hranljivih tleh
- 12 Čista smreka na rastišču bukovo-jelkovega gozda zelo kislih, sred. glob., i.-p., svežih, hranljivih tal
- 13 Čista smreka na rastišču subalpskega bukovega gozda zelo kislih, sred. glob., i.-p., vlažnih, srednje hranljivih tal
- 14 Čista smreka na rastišču bukovo-gor. javorovega gozda na zelo kislih, sred. glob., i.-p., bolj suhih, precej revnih tleh
- 16 Čista smreka na rastišču gozda buk, smreke in jelke na kislih, bolj plitvih, ilovnatih, kamenitih, suhih, zelo revnih tleh
- 17 Mešani gozd smreke in jerebika na kislih, prav plitvih, ilov., kamenitih, suhih, precej revnih tleh